






-  **Clôture interdite**
-  **Clôture végétale**  
doublée ou non d'un grillage souple gris n'excédant pas une hauteur de 1.80m
-  **- Mur plein d'une hauteur de 1,00m hauteur.**  
La hauteur du mur pourra être portée à 1,80m uniquement dans le cas de la prolongation d'un bâtiment implanté à l'alignement d'une voie, ou d'une emprise publique.
-  **- Mur bahut de 1.00m de hauteur maximum** surmonté d'une grille, le tout n'excédant pas une hauteur de 1.50m
-  **- Mur d'une hauteur maximum de 2.00m**  
ou  
**- Clôture grillage souple gris**, d'une hauteur maximum de 2.00m doublée ou non d'une haie d'essences locales variées

**Les haies seront obligatoirement composées d'un mélange d'au moins trois essences locales variées**

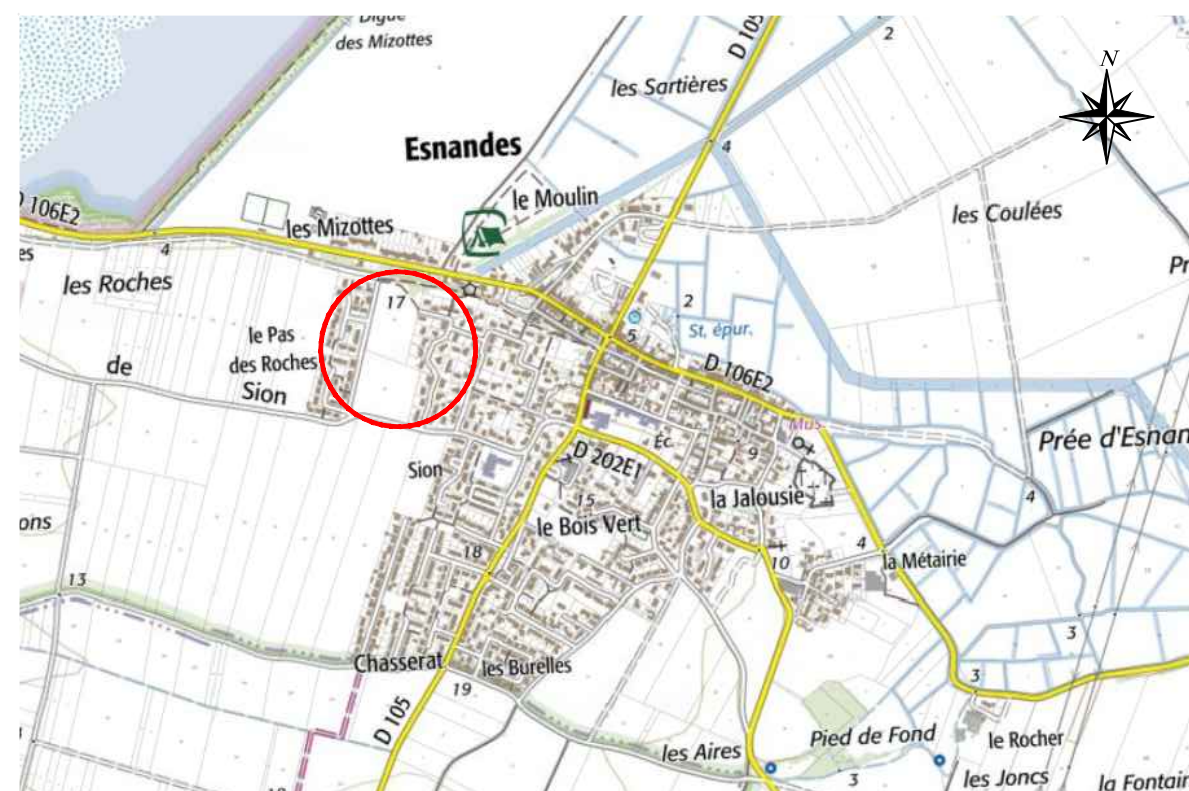
### PLAN DE BORNAGE ET DE VENTE

#### Lot n° 43

Cadastré: ZB n° 594  
Surface : 337 m<sup>2</sup>

Permis d'aménager n° PA 17 153 19 0001 accordé le 15 mai 2019.  
Permis d'aménager n° PA 17 153 19 0001 mod 1 délivré le 26 décembre 2019

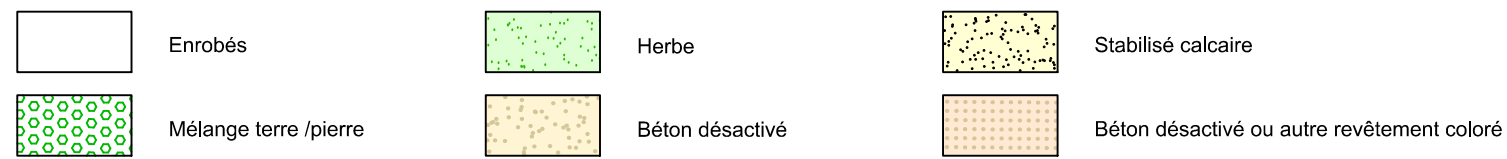
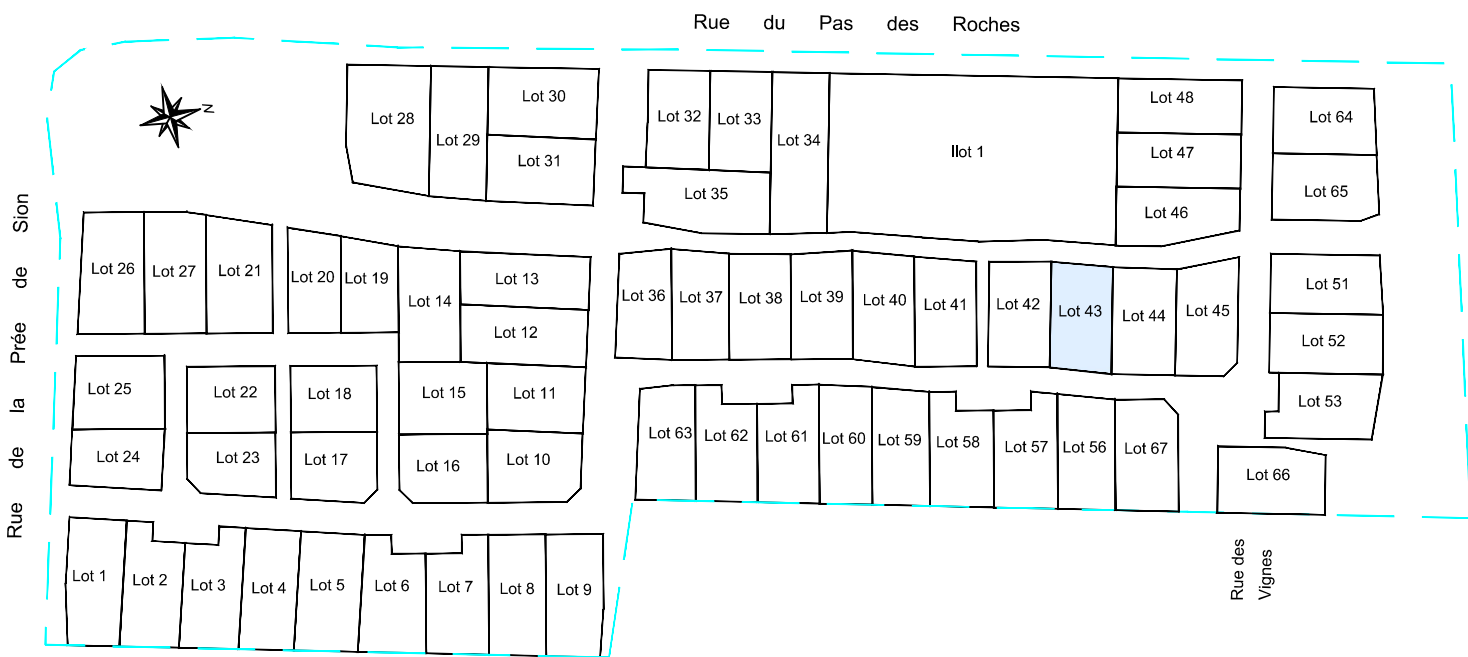
#### Plan de situation



**Maître d'Ouvrage**  
GPM IMMOBILIER  
Avenue des Fourneaux  
17690 ANGOULINS SUR MER  
Tél : 05.46.37.03.00  
E-mail : contact@gpm-immobilier.com

**Architecte Urbaniste :**  
G.H.E.C.O. Urbanisme  
13 bis, rue Buffetierie  
17000 LA ROCHELLE  
Tél : 05.46.41.01.92  
E-mail : gheco@wanadoo.fr

**Bureau d'études**  
S.C.P. CHANTOISEAU-BOUTGES  
54, Rue de Vaugouin  
17000 LA ROCHELLE  
Tél : 05.46.43.33.48  
E-mail : geometres@bcge17.com



Coordonnées : Système Lambert 93 Zone 5 (CC46)  
Nivellement : I.G.N. 69 (altitudes normales)

Echelle : 1/200

